

Первенство Вологодской области по спортивному туризму на пешеходных дистанциях  
Областные соревнования по спортивному туризму на пешеходных дистанциях

17 июля 2021 г.

с. Чушевицы, Верховажский район

УСЛОВИЯ СОРЕВНОВАНИЙ В ДИСЦИПЛИНЕ  
«ДИСТАНЦИЯ – ПЕШЕХОДНАЯ» КОРОТКАЯ  
(СПРИНТ)

ПЕРЕЧЕНЬ ЭТАПОВ, ПАРАМЕТРЫ, ОБОРУДОВАНИЕ И УСЛОВИЯ ПРОХОЖДЕНИЯ

Класс дистанции: 2

Количество технических этапов: 5

Длина дистанции: 930 м.

**СТАРТ**

Расстояние до этапа 1: 60 м.

**Этап 1. Спуск по склону.**

Параметры этапа:

Длина этапа	Крутизна склона
18 м	30°

Оборудование этапа:

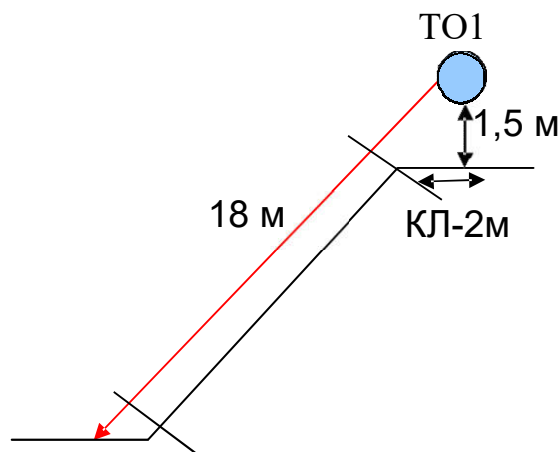
ИС – БЗ (ТО1 – горизонтальная опора), КЛ – начало ОЗ.

Судейские перила.

ЦС – БЗ, КЛ – окончание ОЗ.

Действия: Движение участника по п.7.10.

Обратное движение: по п.7.10.



Расстояние до этапа 2: 50 м.

**Этап 2. Подъём по склону.**

Параметры этапа:

Длина этапа	Крутизна склона
19 м	30°

Оборудование этапа:

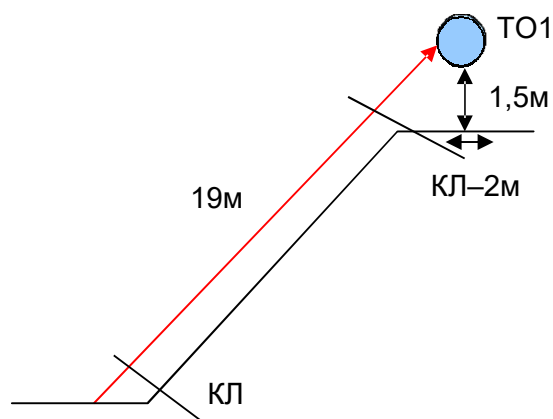
ИС – БЗ, КЛ – начало ОЗ.

Судейские перила.

ЦС – БЗ (ТО1 – горизонтальная опора), КЛ – конец ОЗ.

Действия: Движение участника по п.7.10.

Обратное движение: по п. 7.10.



Расстояние до этапа 3: 100 м.

### **Этап 3. Переправа по параллельным перилам.**

**Параметры этапа:**

Длина этапа	Расстояние между горизонтальными опорами	Расстояние от ТО1, ТО2 до ОЗ
21 м	1 м	2 м

**Оборудование этапа:**

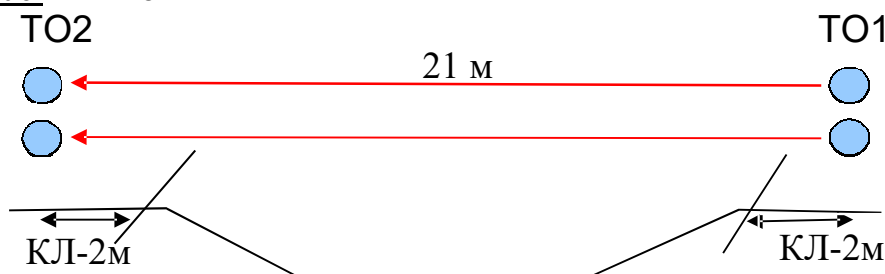
ИС (ТО1 – горизонтальные опоры)– БЗ, КЛ – начало ОЗ.

Судейские перила (нижняя ветвь параллельных перил – слэклайн (стропа 35 мм), верхняя – веревка)

ЦС (ТО2 – горизонтальные опоры) – БЗ, КЛ – окончание ОЗ.

**Действия:** Движение участника по п.7.8.

**Обратное движение:** по п.7.8.



Расстояние до этапа 4: 230 м.

### **Этап 4. Навесная переправа.**

**Параметры этапа:**

Длина этапа	Расстояние от ТО1 до ОЗ	Расстояние от ТО2 до ОЗ
24 м	2 м	2 м

**Оборудование этапа:**

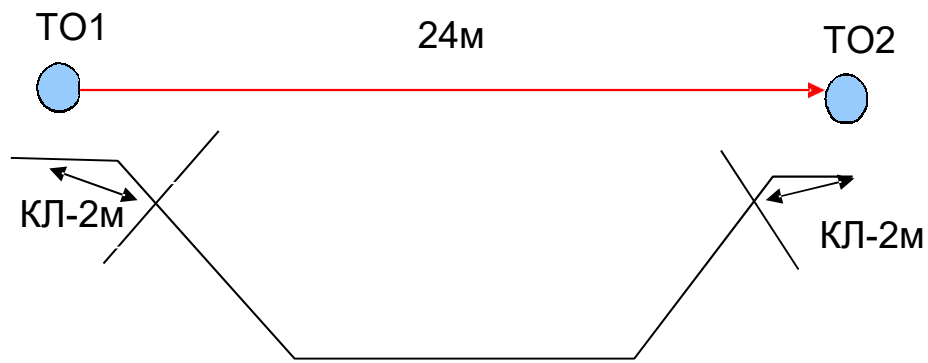
ИС (ТО1 – горизонтальная опора) – БЗ, КЛ – начало ОЗ.

Судейские двойные перила.

ЦС (ТО2 – горизонтальная опора) – БЗ, КЛ – окончание ОЗ.

**Действия:** Движение участника по п.7.9.

**Обратное движение:** по п.7.9



Расстояние до этапа 5: 90 м.

### **Этап 5. Переправа по бревну.**

Параметры этапа:

Длина этапа	Длина бревна	От ТО1 до ОЗ	От ОЗ до ТО2
9 м	8 м	1 м	1 м

Оборудование:

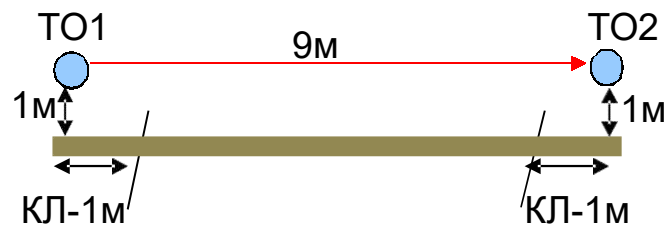
ИС – БЗ, ТО1 – горизонтальная опора, КЛ – начало ОЗ.

Судейские перила.

ЦС – БЗ, ТО2 – горизонтальная опора, КЛ – окончание ОЗ.

Действия: Движение участника по п.7.8.

Обратное движение: по п.7.8.



Расстояние до финиша: 400 м.

**ФИНИШ**