

Чемпионат Вологодской области по спортивному туризму на пешеходных дистанциях

19 июля 2021 г.

с. Чушевицы, Верховажский район

УСЛОВИЯ СОРЕВНОВАНИЙ В ДИСЦИПЛИНЕ «ДИСТАНЦИЯ – ПЕШЕХОДНАЯ – СВЯЗКА» (ДЛИННАЯ)

ПЕРЕЧЕНЬ ЭТАПОВ, ПАРАМЕТРЫ, ОБОРУДОВАНИЕ И УСЛОВИЯ ПРОХОЖДЕНИЯ

Класс дистанции: 3

Количество технических этапов: 7

Длина дистанции: согласно технической информации.

СТАРТ

Этап 1. Спуск по склону.

Параметры этапа:

Длина этапа	Крутизна склона
18 м	30°

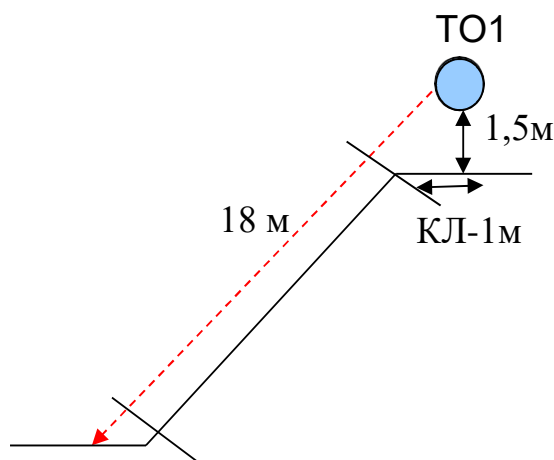
Оборудование этапа:

ИС – БЗ (ТО1 – горизонтальная опора), КЛ – начало ОЗ.

ЦС – БЗ, КЛ – окончание ОЗ.

Действия: перил по п.7.6, движение участников по п.7.10, снятие перил по п.7.6.15.

Обратное движение: по п.7.10 по ПОД или по своим перилам.



БЛОК ЭТАПОВ 2-3. Навесная переправа – Спуск по наклонной навесной переправе.

Участники проходят блок этапов в следующем порядке:

- 1) первый участник проходит этап 2 и 3;
- 2) второй участник проходит этап 2 и 3;

Этап 2. Навесная переправа.

Параметры этапа:

Длина этапа	Крутизна	Расстояние от ТО1 до ОЗ
21 м	14°	3 м

Оборудование этапа:

ИС – БЗ, ТО1 – горизонтальная опора, КЛ – начало ОЗ.

Судейские перила.

ЦС – ОЗ, ТО2 – 4 судейских карабина.

Действия: движение участников по п.п.7.9, 7.9.4(а)

Обратное движение: по п.п.7.9, 7.9.4(б).

Этап 3. Спуск по наклонной навесной переправе.

Параметры этапа:

Длина этапа	Крутизна	Расстояние от ТО3 до ОЗ
15 м	24°	4 м

Оборудование этапа:

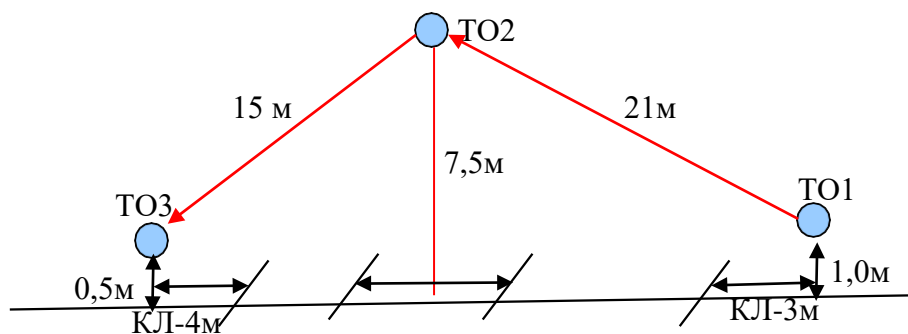
ИС – ОЗ, ТО2 – 4 судейских карабина.

Судейские перила.

ЦС – БЗ, ТО3 – горизонтальная опора, КЛ – окончание ОЗ.

Действия: движение участников по п.п. 7.9, 7.9.4(в).

Обратное движение: по п.п.7.9, 7.9.4(а)



Этап 4. Переправа по бревну.

Параметры этапа:

Длина этапа	Длина бревна	От ТО1 до ОЗ	От ОЗ до ТО2
9м	8 м	1 м	1 м

Оборудование:

ИС – БЗ, ТО1 – горизонтальная опора, КЛ – начало ОЗ.

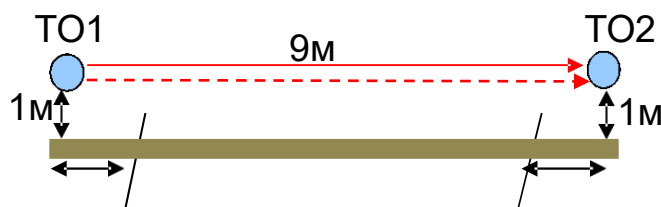
Судейские перила.

ЦС – БЗ, ТО2 – горизонтальная опора, КЛ – окончание ОЗ.

Действия: Движение первого участника по судейским перилам по п.7.8. Организация перил по п.7.6.

Движение второго участника по своим перилам по п.7.8. Снятие перил по п.7.6.15

Обратное движение: по п.7.8.



Этап 5. Навесная переправа.

Параметры этапа:

Длина этапа	Расстояние от ТО1 до ОЗ	Расстояние от ТО2 до ОЗ
24 м	2 м	2 м

Оборудование этапа:

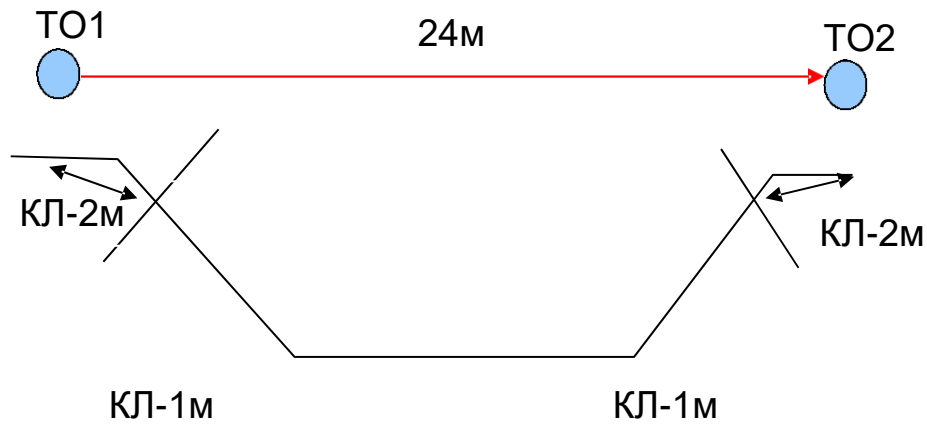
ИС (ТО1 – горизонтальная опора) – БЗ, КЛ – начало ОЗ.

Судейские двойные перила.

ЦС (ТО2 – горизонтальная опора) – БЗ, КЛ – окончание ОЗ.

Действия: Движение участников по п.7.9.

Обратное движение: по п.7.9



Этап 6. Переправа по параллельным перилам.

Параметры этапа:

Длина этапа	Расстояние между горизонтальными опорами	Расстояние от ТО1, ТО2 до ОЗ
21 м	1 м	2 м

Оборудование этапа:

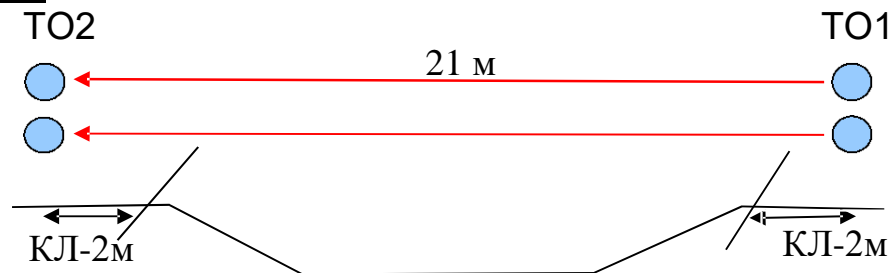
ИС (ТО1 – горизонтальные опоры) – БЗ, КЛ – начало ОЗ.

Судейские перила (нижняя ветвь параллельных перил – слэклайн (стропа 35 мм), верхняя – веревка)

ЦС (ТО2 – горизонтальные опоры) – БЗ, КЛ – окончание ОЗ.

Действия: Движение участников по п.7.8.

Обратное движение: по п.7.8.



Этап 7. Подъём по склону.

Параметры этапа:

Длина этапа	Крутизна склона
19 м	30°

Оборудование этапа:

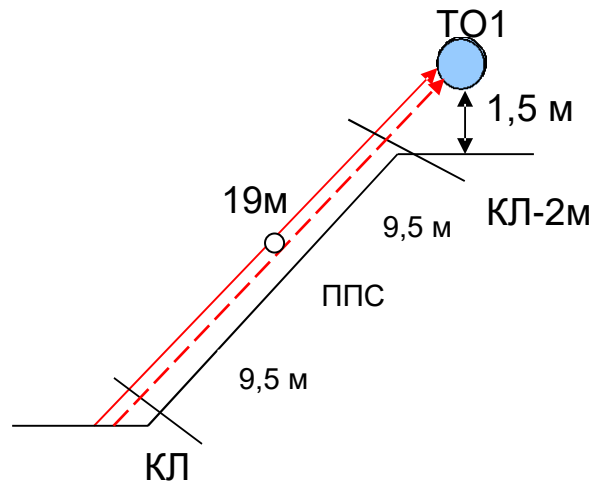
ИС – БЗ, КЛ – начало ОЗ.

ППС – судейская петля.

ЦС– БЗ (ТО1 – горизонтальная опора), КЛ – конец ОЗ.

Действия: движение первого участника по п. 7.4, организация перил по п. 7.6, движение второго участника по п. 7.10.

Обратное движение: по п. 7.10. по судейским или командным перилам.



ФИНИШ