

# Чемпионат Вологодской области по спортивному туризму на пешеходных дистанциях

17 июля 2021 г.

с. Чушевицы, Верховажский район

## УСЛОВИЯ СОРЕВНОВАНИЙ В ДИСЦИПЛИНЕ «ДИСТАНЦИЯ – ПЕШЕХОДНАЯ» КОРОТКАЯ

Класс дистанции: 4

Количество технических этапов: 8

Длина дистанции: 2130 м.

### ПЕРЕЧЕНЬ ЭТАПОВ, ПАРАМЕТРЫ, ОБОРУДОВАНИЕ И УСЛОВИЯ ПРОХОЖДЕНИЯ

#### **СТАРТ**

Расстояние до этапа 1: 60 м.

#### **Этап 1. Спуск по склону.**

*Параметры этапа:*

Длина этапа	Крутизна склона
18 м	30°

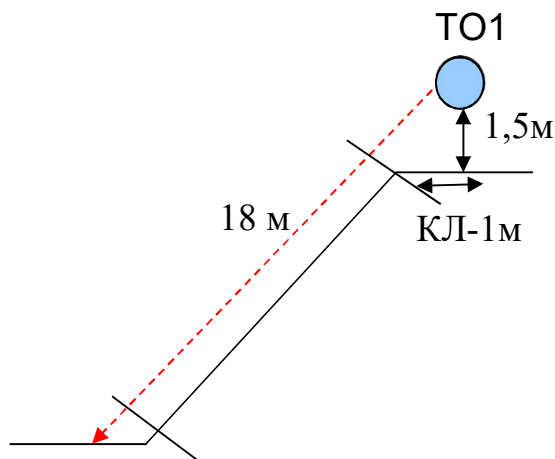
*Оборудование этапа:*

ИС – БЗ (ТО1 – горизонтальная опора), КЛ – начало ОЗ.

ЦС – БЗ, КЛ – окончание ОЗ.

*Действия:* перил по п.7.6, движение участника по п.7.10, снятие перил по п.7.6.15.

*Обратное движение:* по п.7.10 по ПОД или по своим перилам.



Расстояние до этапа 2: 50 м.

#### **Этап 2. Подъём по склону.**

*Параметры этапа:*

Длина этапа	Крутизна склона
19 м	30°

*Оборудование этапа:*

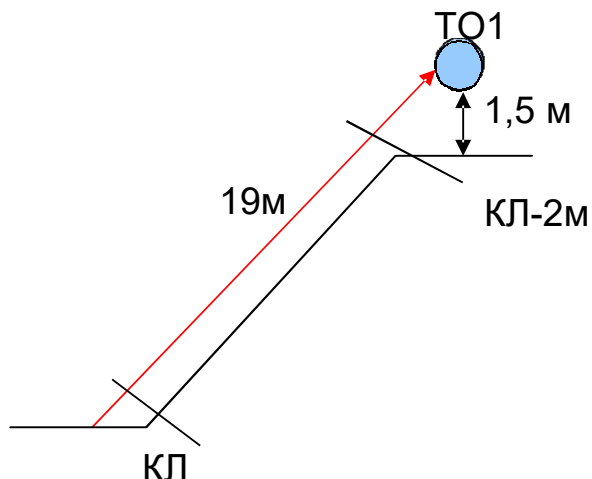
ИС – БЗ, КЛ – начало ОЗ.

Судейские перила.

ЦС – БЗ (ТО1 – горизонтальная опора), КЛ – конец ОЗ.

*Действия:* Движение участника по п.7.10.

*Обратное движение:* по п. 7.10.



Расстояние до блока этапов 3-4: 100 м.

### **БЛОК ЭТАПОВ 3-4. Переправа по параллельным перилам – Навесная переправа.**

Участник проходит этап в следующем порядке:

- 1) закрепляет перила, необходимые для прохождения этапа 4, на ТО1 (нижняя горизонтальная опора);
- 2) проходит этап 3;
- 3) закрепляет перила, необходимые для прохождения этапа 4, на ТО2 (нижняя горизонтальная опора);
- 4) проходит этап 4

#### **Этап 3. Переправа по параллельным перилам.**

Параметры этапа:

Длина этапа	Расстояние между горизонтальными опорами	Расстояние от ТО1, ТО2 до ОЗ
21 м	1 м	2 м

Оборудование этапа:

ИС (ТО1 – горизонтальные опоры)– БЗ, КЛ – начало ОЗ.

Судейские перила (нижняя ветвь параллельных перил – слэклайн (стропа 35 мм), верхняя – веревка)

ЦС (ТО2 – горизонтальные опоры) – БЗ, КЛ – окончание ОЗ.

Действия: Движение участника по п.7.8.

Обратное движение: по п.7.8.

#### **Этап 4. Навесная переправа.**

Параметры этапа:

Длина этапа	Расстояние от ТО2 до ОЗ	Расстояние от ТО1 до ОЗ
21 м	2 м	2 м

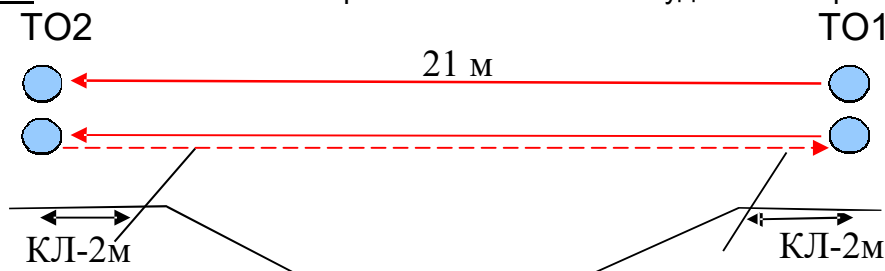
Оборудование этапа:

ИС – БЗ, ТО2 – нижняя горизонтальная опора, КЛ – начало ОЗ.

ЦС – ОЗ, ТО1 – нижняя горизонтальная опора.

Действия: организация перил по п.7.6, движение участника по п.7.9, снятие перил по п.7.6.15.

Обратное движение: по п.п.7.9 по своим перилам или по п.7.8 по судейским перилам.



Расстояние до этапа 4: 230 м.

### **Этап 5. Навесная переправа.**

Параметры этапа:

Длина этапа	Расстояние от ТО1 до ОЗ	Расстояние от ТО2 до ОЗ
24 м	2 м	2 м

Оборудование этапа:

ИС (ТО1 – горизонтальная опора) – БЗ, КЛ – начало ОЗ.

Судейские двойные перила.

ЦС (ТО2 – горизонтальная опора) – БЗ, КЛ – окончание ОЗ.

Действия: Движение участника по п.7.9.

Обратное движение: по п.7.9



Расстояние до этапа 5: 90 м.

### **Этап 6. Переправа по бревну методом «горизонтальный маятник».**

Параметры этапа:

Длина этапа	Длина бревна	От ТО1 до ОЗ	От ОЗ до ТО2
9м	8 м	1 м	1 м

Оборудование:

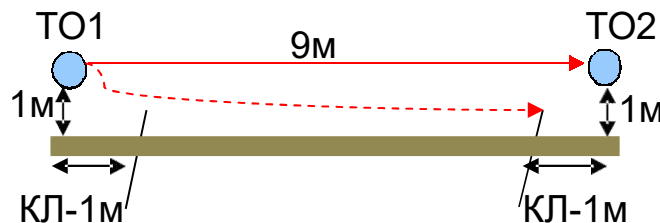
ИС – БЗ, ТО1 – горизонтальная опора, КЛ – начало ОЗ.

Судейские перила.

ЦС – БЗ, ТО2 – горизонтальная опора, КЛ – окончание ОЗ.

Действия: организация перил по п.7.6, движение участника по п.7.14, самостраховка по п.7.8.1 на судейских перилах, снятие перил по п.7.6.15

Обратное движение: по п.7.8.



Расстояние до блока этапов 6-7: 750 м.

### **БЛОК ЭТАПОВ 7-8. Навесная переправа – Спуск по наклонной навесной переправе.**

Участник проходит блок этапов в следующем порядке:

- 1) Проходит этап 7.
- 2) Проходит этап 8.

#### **Этап 7. Навесная переправа.**

Параметры этапа:

Длина этапа	Крутизна	Расстояние от ТО1 до ОЗ
21 м	14°	3 м

Оборудование этапа:

ИС – БЗ, ТО1 – горизонтальная опора, КЛ – начало ОЗ.

Судейские перила.

ЦС – ОЗ, ТО2 – 4 судейских карабина.

Действия: движение участника по п.п.7.9, 7.9.4(а)

Обратное движение: по п.п.7.9, 7.9.4(б).

#### **Этап 8. Спуск по наклонной навесной переправе.**

Параметры этапа:

Длина этапа	Крутизна	Расстояние от ТО3 до ОЗ
15 м	24°	4 м

Оборудование этапа:

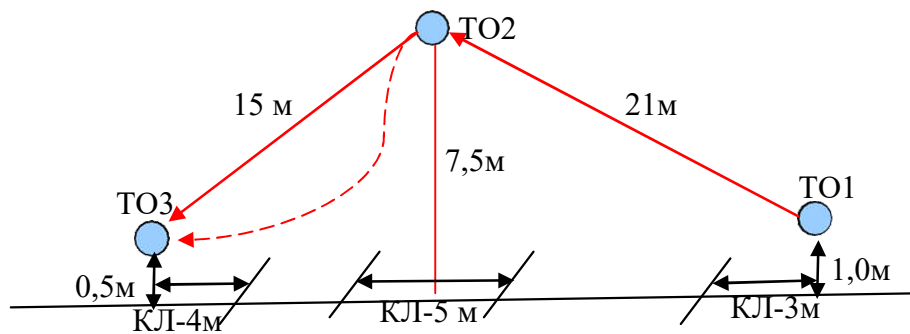
ИС – ОЗ, ТО2 – 4 судейских карабина.

Судейские перила.

ЦС – БЗ, ТО3 – горизонтальная опора, КЛ – окончание ОЗ.

Действия: организация перил по п.7.6 для самостраховки по п.7.9.4(б), движение участника по п.п.7.9, 7.9.4(б), снятие перил по п.7.6.15.

Обратное движение: по п.п.7.9, 7.9.4(а)



Расстояние до финиша: 850 м.

**ФИНИШ**