

УСЛОВИЯ СОРЕВНОВАНИЙ В ДИСЦИПЛИНЕ «ДИСТАНЦИЯ – ПЕШЕХОДНАЯ» КОРОТКАЯ

25 июня 2023 года

Вологодская область, Чагодощенский м.о., п. Сазоново.

ПАРАМЕТРЫ ДИСТАНЦИИ	Правила	СОРЕВНОВАНИЯ
КЛАСС ДИСТАНЦИИ	2	2
<i>Длина дистанции (км)</i>	1,6 – 2,6	2,0
<i>Количество этапов</i>	4 - 8	6
<i>Контрольное время (мин)</i>	-	60

- Соревнования проводятся в соответствии с Правилами вида спорта «Спортивный туризм», раздела 3, части 7. В условиях указаны пункты Правил.
 - Заполнение и сдача декларации на предстартовой проверке не проверяется.
 - За снятие с этапов (блоков этапов) после финиша применяется санкция в соответствии с п.6.2.8(а).
- На соревнованиях применяется система электронной отметки SPORTident. Порядок работы с отметкой на дистанции:

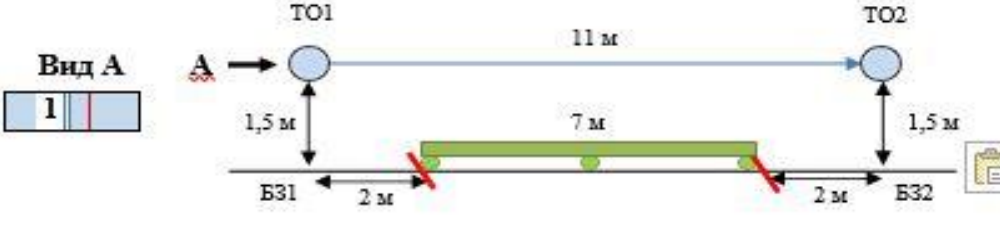
ПЕРЕЧЕНЬ ЭТАПОВ, ПАРАМЕТРЫ, ОБОРУДОВАНИЕ И УСЛОВИЯ ПРОХОЖДЕНИЯ

СТАРТ


Расстояние до этапа – 60 м.

Этап 1	Спуск по склону	КВ = 10 мин.
<p><u>Оборудование:</u> ИС – Б31, ТО1 – горизонтальная опора. КЛ – начало ОЗ. Судейские перила. ЦС – Б32, КЛ – окончание ОЗ.</p> <p><u>Действия:</u> Движение участника по п.7.10. <u>Обратное движение:</u> по судейским перилам по п.7.10.</p>		

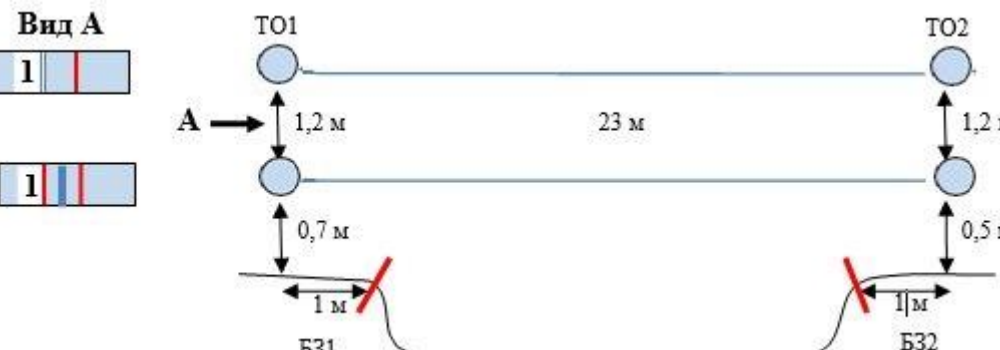
Расстояние до этапа – 520 м.

Этап 2	Переправа по бревну	КВ = 5 мин.
<p>Оборудование: ИС – Б31, ТО1: горизонтальная опора, КЛ – начало ОЗ. Судейские перила.</p> <p>ЦС – Б32, ТО2: горизонтальная опора, КЛ – окончание ОЗ.</p> <p>Действия: Движение участника по п.7.8.</p> <p>Обратное движение: по земле по КОД вдоль нитки этапа.</p>		

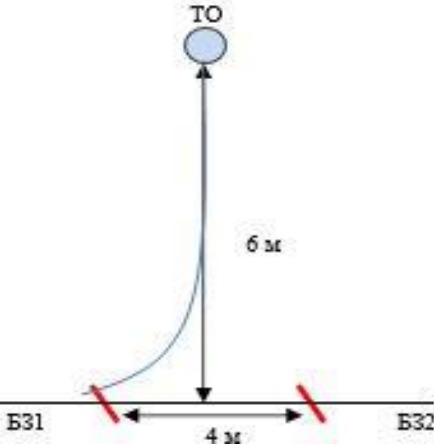
Расстояние до этапа – 350 м.

Этап 3	Навесная переправа	КВ = 10 мин.
<p>Оборудование: ИС – Б31, ТО1: горизонтальная опора, КЛ – начало ОЗ. Судейские перила.</p> <p>ЦС – Б32, ТО2: горизонтальная опора, КЛ – окончание ОЗ.</p> <p>Действия: Движение участника по п.7.9.</p> <p>Обратное движение: по п.7.9.</p>		

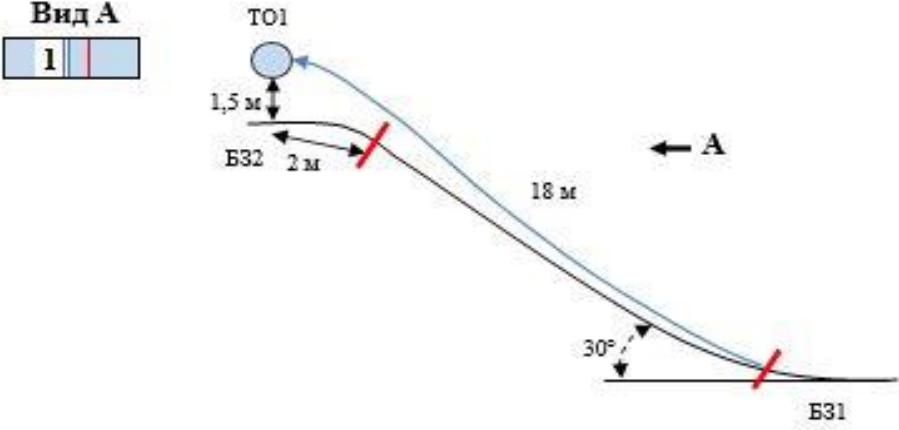
Расстояние до этапа – 20 м.

Этап 4	Переправа по параллельным перилам	КВ = 10 мин.
<p>Оборудование: ИС – Б31, ТО1: горизонтальные опоры, КЛ – начало ОЗ. Судейские перила.</p> <p>ЦС – Б32, ТО2: горизонтальные опоры, КЛ – окончание ОЗ.</p> <p>Действия: Движение участника по п.7.8.</p> <p>Обратное движение: По судейским перилам по п.7.8.</p>		

Расстояние до этапа – 680 м.

Этап 5	Переправа методом «вертикальный маятник»	КВ =10 мин.
<p>Оборудование: ИС – Б31, КЛ – начало ОЗ.Судейские перила. ЦС – Б32, КЛ – окончание ОЗ.</p> <p>Действия: Движение участника по п.7.15.</p> <p>Обратное движение: по земле по КОД вдоль нитки этапа.</p>		

Расстояние до этапа – 310 м.

Этап 6	Подъем по склону	КВ = 10 мин.
<p>Оборудование: ИС – Б31, КЛ – начало ОЗ.Судейские перила. ЦС – Б32, ТО2: горизонтальная опора, КЛ – окончание ОЗ.</p> <p>Действия: Движение участника по п.7.10.</p> <p>Обратное движение: по п.7.10.</p>		

Расстояние до финиша – 60 м.

ФИНИШ