

Первенство Вологодской области по спортивному туризму на лыжных дистанциях Чемпионат Вологодской области по спортивному туризму на лыжных дистанциях

3-4 февраля 2024 г., Вологодская область, Вологодский муниципальный округ, п. Васильевское

УСЛОВИЯ СОРЕВНОВАНИЙ В ДИСЦИПЛИНЕ ДИСТАНЦИЯ – ЛЫЖНАЯ – СВЯЗКА (КОРОТКАЯ)

Класс дистанции: 3

Количество технических этапов: 6

Общая протяжённость дистанции: 2440м.

ОКВ: 60 мин

- Соревнования проводятся в соответствии с Правилами вида спорта «Спортивный туризм», раздела 3, части 5. Далее пункт Правил, указанный в условиях этапа.
- По п. 6.2.9(а).
- По п. 1.2.4 если спортсмен прошёл неверный участок трассы, прошёл трассу в неверной последовательности или при потере личного инвентаря, участник должен вернуться обратно вдоль участка трассы, который он прошёл по ошибке, к точке, с которой он начал неверное прохождение трассы или к точке потере инвентаря. Для этого спортсмен может двигаться в противоположном направлении от правильного направления движения, при этом он несет полную ответственность за то, чтобы не создавать помех остальным участникам соревнований и не подвергать их опасности.
- По п. 1.3.6: допускается перемещение участника по КОД и/или ПОД как в сторону ИС, так и в сторону ЦС этапа, при этом участники, начавшие движение по ПОД в ОЗ этапа или начавшие движение по КОД, обязаны достичь ИС данного этапа.
- На соревнованиях применяется система электронной отметки (отдельная инструкция).
- По п. 1.3.9 все карабины, предоставленные в качестве ТО – неразъёмные.
- Дистанция состоит из лыжного круга и зоны этапов.

Перечень, параметры, оборудование этапов и условия их прохождения

СТАРТ

Расстояние до этапа 1 – 800м.

Этап 1. Переправа по параллельным перилам. КВ = 5 мин.

Оборудование этапа:

ИС – Б31, ТО1 – горизонтальные опоры, КЛ – начало ОЗ;

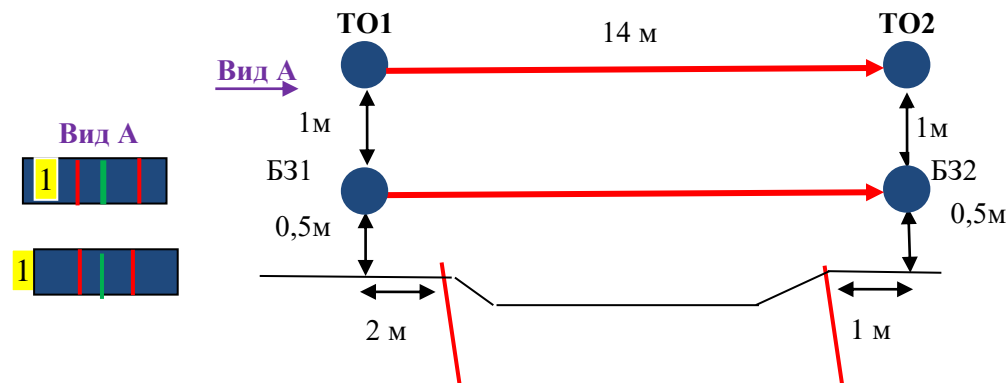
Верхние судейские перила, нижние судейские перила (слэклийн).

ЦС – Б32, ТО2 – горизонтальные опоры, КЛ – окончание ОЗ.

ПОД – судейские перила

Действия: Движение участников по п.7.8.

Обратное движение: По ПОД по п.7.8.

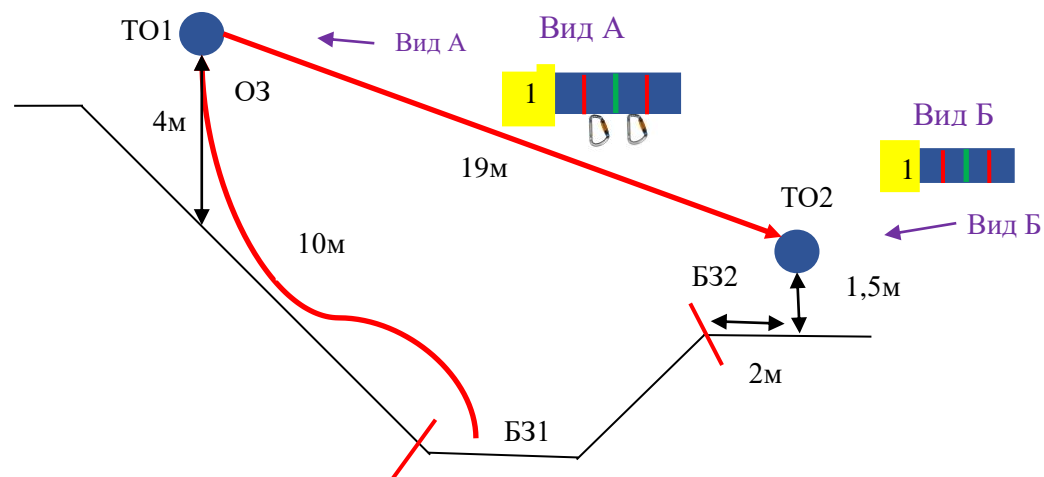


Расстояние до этапа 2 – 20м. (преодолевается без лыж)

Блок этапов 2-3. Подъем по перилам – Наклонная навесная переправа вниз. КВ = 15 мин.

Участник преодолевает этап в следующем порядке

- 1) Проходит этап 2
- 2) Проходит этап 3



Этап 2. Подъем по перилам.

Оборудование этапа:

ИС – Б31, КЛ – начало ОЗ.

Судейские перила.

ЦС – ОЗ, ТО1 – 2 судейских карабина.

ПОД – судейские перила.

Действия: Движение первого участника по п. 7.10. Движение второго участника по п.7.11, 7.11.1 (б).

Обратное движение: по ПОД по п.7.12.

Этап 3. Наклонная навесная переправа вниз.

Оборудование этапа:

ИС – ОЗ, ТО1 – 2 судейских карабина.

Судейские перила.

ЦС – Б32, КЛ – окончание ОЗ.

ПОД – судейские перила.

Действия: Движение по п.7.9, 7.9.4(в). Снятие перил по п.7.6.15.

Обратное движение: по п. 7.9, 7.9.4(а) по ПОД.

Расстояние до этапа 3 – 50м. (преодолевается без лыж)

Этап 4. Переправа по бревну методом «Горизонтальный маятник».

КВ = 5мин.

Оборудование этапа:

ИС – Б31, ТО1 – горизонтальная опора, КЛ – начало ОЗ.

Судейские перила, бревно;

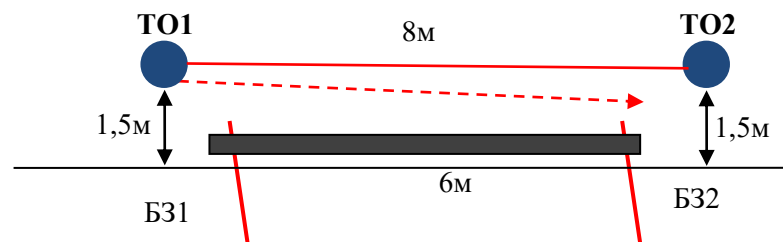
ЦС – Б32, ТО2 – горизонтальная опора, КЛ – окончание ОЗ.

КОД – вдоль коридора этапа.

Действия: Организация перил по п.7.6. Движение участников по п.7.14, с дополнительной самостраховкой к судейским перилам по п.7.8.1

Снятие перил по п.7.6.15.

Обратное движение: по КОД.



Расстояние до этапа 4 – 1100м.

Этап 5. Подъем по склону. КВ = 5мин.

Оборудование этапа:

ИС – Б31, КЛ – начало ОЗ.

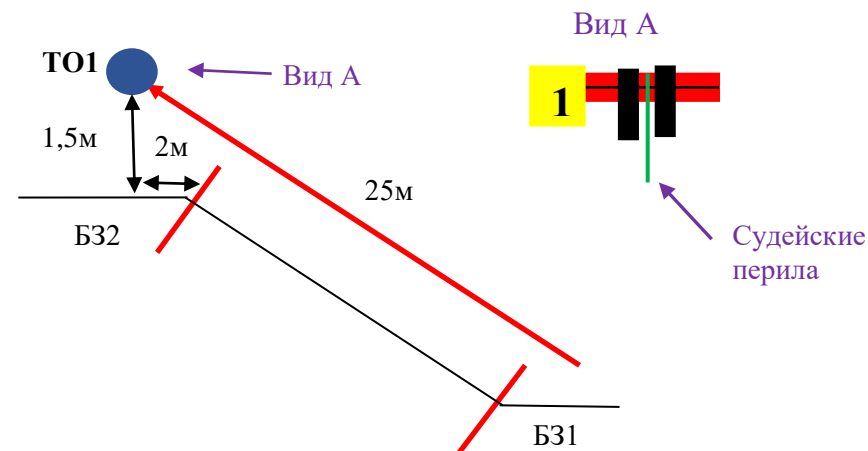
Судейские перила;

ЦС – Б32, ТО1 – судейский накопитель, КЛ – окончание ОЗ.

ПОД – судейские перила.

Действия: Движение участников по п.7.10

Обратное движение: по п. 7.10 по ПОД.



Расстояние до этапа 5 – 10м. (преодолевается без лыж)

Этап 6. Спуск по склону. КВ = 10мин.

Оборудование этапа:

ИС – Б31, ТО1 – судейский накопитель, 2 судейских карабина, КЛ – начало ОЗ.

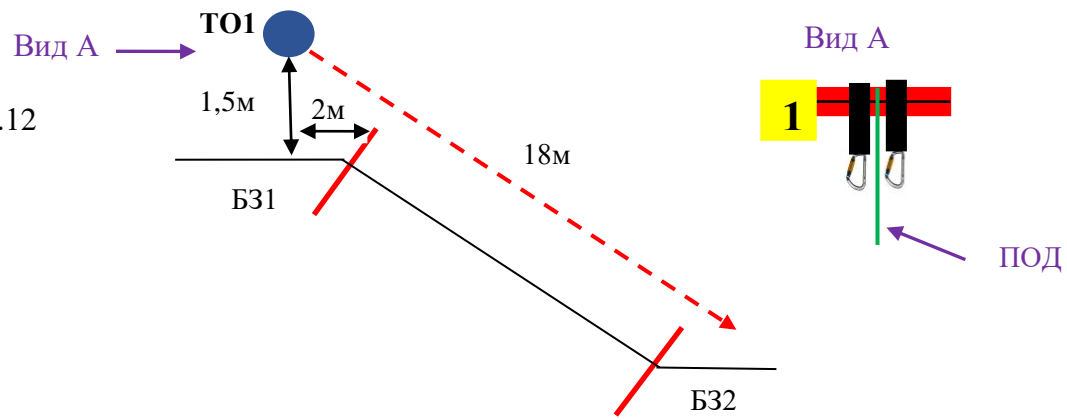
ЦС – Б32, КЛ – окончание ОЗ.

ПОД – судейские перила.

Действия: Организация перил по п.7.6. Движение участников по п.7.12

Снятие перил по п.7.6.15

Обратное движение: по п. 7.10 по ПОД.



Расстояние до финиша – 460м.

ФИНИШ