

УСЛОВИЯ СОРЕВНОВАНИЙ В ДИСЦИПЛИНЕ «ДИСТАНЦИЯ – ПЕШЕХОДНАЯ» КОРОТКАЯ (СПРИНТ)

8 июня 2024года

Вологодская область, Сокольский район, д. Шачино.

ПАРАМЕТРЫ ДИСТАНЦИИ	Правила	СОРЕВНОВАНИЯ
КЛАСС ДИСТАНЦИИ	3	3
<i>Длина дистанции (км)</i>	<i>0,9 – 2,0</i>	<i>0,96</i>
<i>Количество этапов</i>	<i>5 - 10</i>	8
<i>Контрольное время (мин)</i>	-	-

- Соревнования проводятся в соответствии с Правилами вида спорта «Спортивный туризм», раздела 3, части 7. В условиях указаны пункты Правил.
- Заполнение и сдача декларации на предстартовой проверке не проверяется.
- За снятие с этапов (блоков этапов) после финиша применяется санкция в соответствии с п.6.2.8(а).

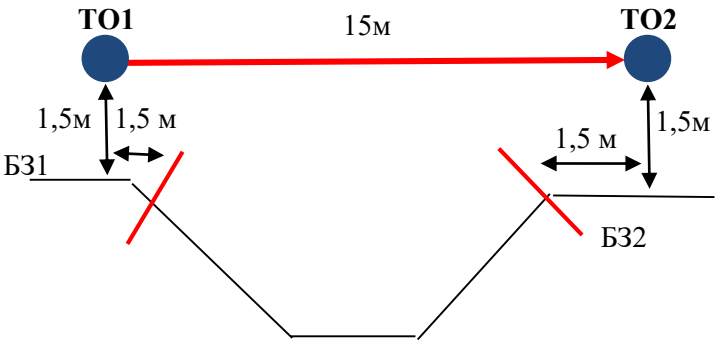
ПЕРЕЧЕНЬ ЭТАПОВ, ПАРАМЕТРЫ, ОБОРУДОВАНИЕ И УСЛОВИЯ ПРОХОЖДЕНИЯ

СТАРТ

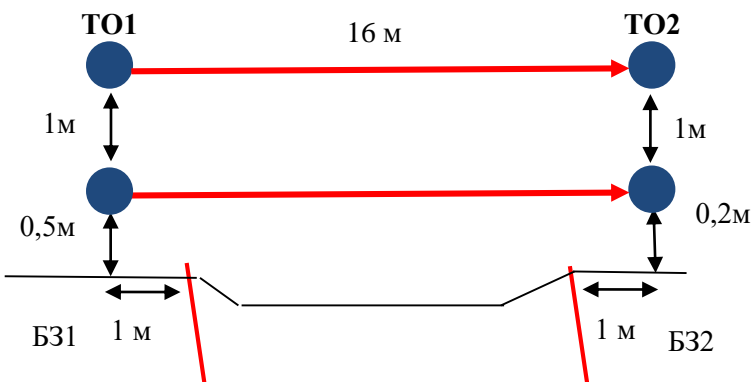
Расстояние до этапа – 60 м.

Этап 1	Спуск по склону	КВ = 5 мин.
<p><u>Оборудование:</u> ИС: Б31, ТО-1горизонтальная опора, судейские перила, КЛ – начало ОЗ. ЦС: Б32, КЛ – окончание ОЗ. ПОД: судейские перила.</p> <p><u>Действия:</u> Движение участника по п.7.10. <u>Обратное движение:</u> п.7.10 по ПОД.</p>		

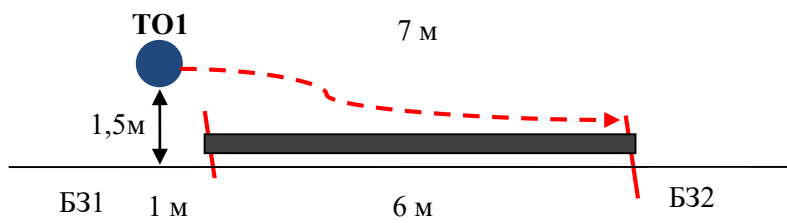
Расстояние до этапа – 80 м.

Этап 2	Навесная переправа.	КВ = 5 мин.
<p>Оборудование: ИС: БЗ-1, КЛ – начало ОЗ, ТО1 – горизонтальная опора. Судейские двойные перила. ЦС: БЗ-2, КЛ – окончание ОЗ, ТО2 – горизонтальная опора. ПОД: судейские двойные перила.</p> <p>Действия: Движение участника по п.7.9. Обратное движение: п.7.9 по ПОД.</p>		

Расстояние до этапа – 20 м.

Этап 3	Переправа по параллельным перилам.	КВ = 7 мин.
<p>Оборудование: ИС: БЗ1, ТО1: горизонтальная опора, КЛ – начало ОЗ. Судейские перила (слэклийн). ЦС: БЗ2, ТО2: горизонтальная опора, КЛ – окончание ОЗ. ПОД: судейские перила.</p> <p>Действия: Движение участника по п.7.8. Обратное движение: п.7.8. по ПОД.</p>		

Расстояние до этапа – 300 м.

Этап 4	Переправа по бревну методом «горизонтальный маятник»	КВ = 7 мин.
<p>Оборудование: ИС: БЗ1, ТО-1 горизонтальная опора, КЛ – начало ОЗ. ЦС: БЗ2, КЛ – окончание ОЗ. КОД: вдоль нитки этапа. Действия: Организация перил по п.7.6. Движение на ногах по п.7.14. Снятие перил по п.7.6.15. Обратное движение: по КОД.</p>		

Расстояние до этапа – 310 м.

Блок этапов 5-6	Навесная переправа–Спуск по наклонной навесной переправе	КВ = 12 минут.
<p>Участник проходит блок этапов в следующем порядке: 1) Проходит этап 5. 2) Проходит этап 6.</p>		
<p>Этап 5. Навесная переправа</p>	<p>Этап 6. Спуск по наклонной навесной переправе</p>	
<p>Оборудование: ИС: БЗ1, ТО1 – горизонтальная опора, КЛ – начало ОЗ. Судейские двойные перила. ЦС: ОЗ, ТО2 – 2 судейских карабина, судейские перила для дополнительной самостраховки. ПОД: судейские перила для дополнительной самостраховки. Действия: Движение участника по п.п.7.9, 7.9.4(а). Обратное движение: Движение по п.7.9 с дополнительной самостраховкой по п.7.9.4(б) к ПОД.</p>	<p>Оборудование: ИС: ОЗ, ТО2 – 2 судейских карабина, судейские перила для дополнительной самостраховки. Судейские двойные перила. ЦС: БЗ-2, КЛ – окончание ОЗ, ТО3 – горизонтальная опора. Действия: Движение по п.п.7.9, 7.9.4(б) к судейским перилам для дополнительной самостраховки. Обратное движение: По п.п.7.9, 7.9.4(а). по судейским двойным перилам этапа 6.</p>	

Расстояние до этапа – 50 м.

Этап 7	Спуск по склону	КВ = 10 мин.
<p><u>Оборудование:</u> ИС: БЗ1, ТО1 – 2 судейских карабина, КЛ – начало ОЗ. ЦС: БЗ2, КЛ – окончание ОЗ ПОД: судейские перила. <u>Действия:</u> организация перил по п. 7.6. Движение участника по п. 7.10. Снятие перил по п. 7.6.15. <u>Обратное движение:</u> по п. 7.10 по своим перилам или по ПОД.</p>		

Расстояние до этапа – 25 м.

Этап 8	Подъем по склону	КВ = 5 мин.
<p><u>Оборудование:</u> ИС: БЗ1, КЛ – начало ОЗ. Судейские перила. ЦС: БЗ2, ТО1: судейский накопитель, КЛ – окончание ОЗ. ПОД: судейские перила. <u>Действия:</u> Движение участника по п.7.10. <u>Обратное движение:</u> п.7.10 по ПОД.</p>		

Расстояние до финиша – 50 м.

ФИНИШ