

Первенство Вологодской области по спортивному туризму на лыжных дистанциях Областной этап Всероссийских соревнований по спортивному туризму на лыжных дистанциях

1-2 февраля 2025 г., Вологодская область, Вологодский муниципальный округ, п. Васильевское.

УСЛОВИЯ СОРЕВНОВАНИЙ В ДИСЦИПЛИНЕ ДИСТАНЦИЯ – ЛЫЖНАЯ – СВЯЗКА (КОРОТКАЯ)

Класс дистанции: 2

Количество технических этапов: 5

Общая протяжённость дистанции: 2440м.

- Соревнования проводятся в соответствии с Правилами вида спорта «Спортивный туризм», раздела 3, части 5. Далее пункт Правил, указанный в условиях этапа.
- По п. 6.2.9(а).
- По п. 1.2.4 если спортсмен прошёл неверный участок трассы, прошёл трассу в неверной последовательности или при потере личного инвентаря, участник должен вернуться обратно вдоль участка трассы, который он прошёл по ошибке, к точке, с которой он начал неверное прохождение трассы или к точке потере инвентаря. Для этого спортсмен может двигаться в противоположном направлении от правильного направления движения, при этом он несет полную ответственность за то, чтобы не создавать помех остальным участникам соревнований и не подвергать их опасности.
- По п. 1.3.6: допускается перемещение участника по КОД и/или ПОД как в сторону ИС, так и в сторону ЦС этапа, при этом участники, начавшие движение по ПОД в ОЗ этапа или начавшие движение по КОД, обязаны достичь ИС данного этапа.
- На соревнованиях применяется система электронной отметки (отдельная инструкция).
- По п. 1.3.9 все карабины, предоставленные в качестве ТО – неразъёмные.
- Дистанция состоит из лыжного круга и зоны этапов.

Перечень, параметры, оборудование этапов и условия их прохождения

СТАРТ

Расстояние до этапа 1 – 800м.

Этап 1. Переправа по параллельным перилам. КВ = 5 мин.

Оборудование этапа:

ИС – Б31, ТО1 – горизонтальные опоры, КЛ – начало ОЗ;

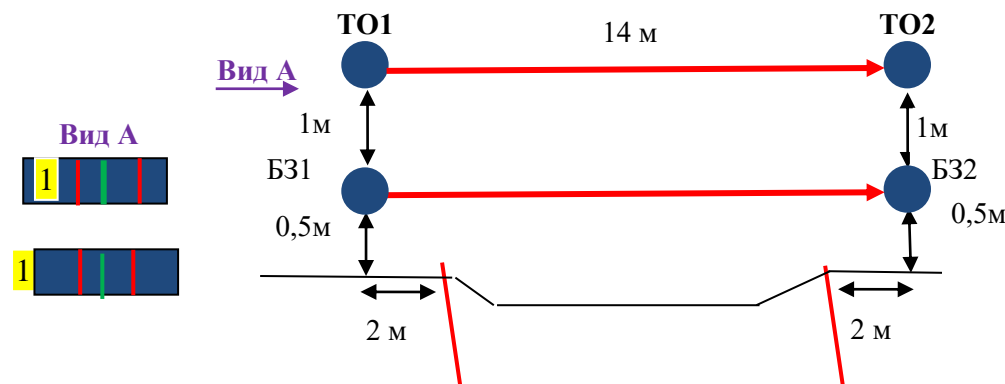
Верхние судейские перила, нижние судейские перила (слэक्лайн).

ЦС – Б32, ТО2 – горизонтальные опоры, КЛ – окончание ОЗ.

ПОД – судейские перила

Действия: Движение участников по п.7.8.

Обратное движение: По ПОД по п.7.8.



Расстояние до этапа 2 – 20м. (преодолевается без лыж)

Этап 2. Навесная переправа. КВ = 5 мин.

Оборудование этапа:

ИС – Б31, ТО1 – горизонтальная опора, КЛ – начало ОЗ.

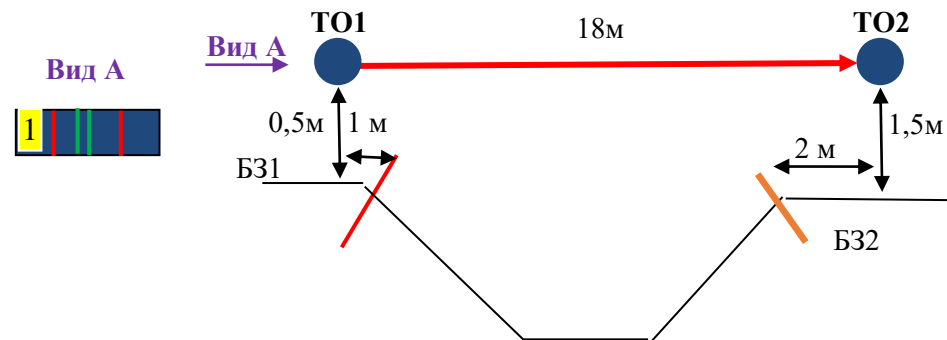
Судейские перила навесной переправы.

ЦС – Б32, ТО2 – горизонтальная опора, КЛ – окончание ОЗ.

ПОД – судейские перила навесной переправы

Действия: Движение участников по п.7.9.

Обратное движение: по ПОД по п.7.9.



Расстояние до этапа 3 – 50м. (преодолевается без лыж)

Этап 3. Переправа по бревну. КВ = 5 мин.

Оборудование этапа:

ИС – Б31, ТО1 – горизонтальная опора, КЛ – начало ОЗ.

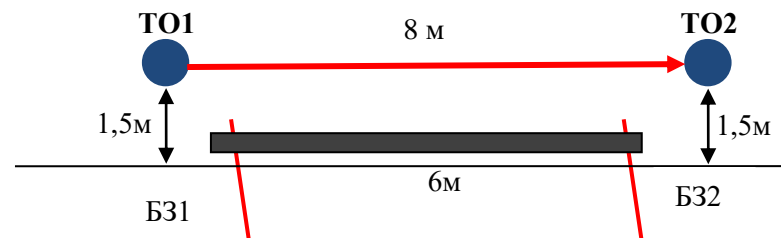
Судейские перила, бревно;

ЦС – Б32, ТО2 – горизонтальная опора, КЛ – окончание ОЗ.

КОД – вдоль коридора этапа.

Действия: Движение участников по п.7.8

Обратное движение: по КОД.



Расстояние до этапа 4 – 1100м.

Этап 4. Подъем по склону. КВ = 5 мин.

Оборудование этапа:

ИС – Б31, КЛ – начало ОЗ.

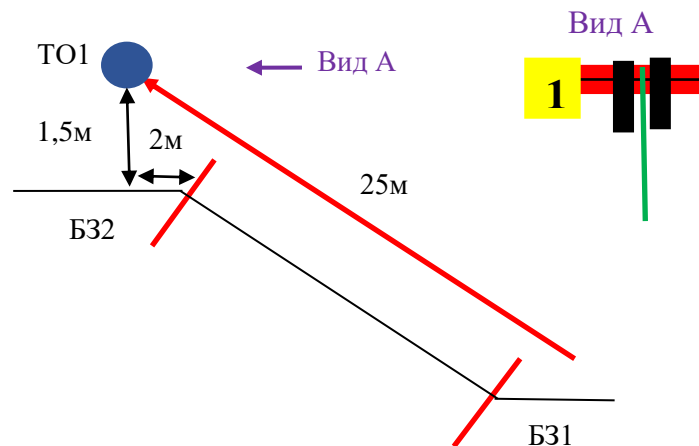
Судейские перила.

ЦС – Б32, ТО1 – судейский накопитель, КЛ – окончание ОЗ.

ПОД – судейские перила.

Действия: Движение участников по п.7.10

Обратное движение: по п. 7.10 по ПОД.



Расстояние до этапа 5 – 10м. (преодолевается без лыж)

Этап 5. Спуск по склону. КВ = 5 мин.

Оборудование этапа:

ИС – Б31, ТО1 – судейский накопитель, 2 судейских карабина, КЛ – начало ОЗ.

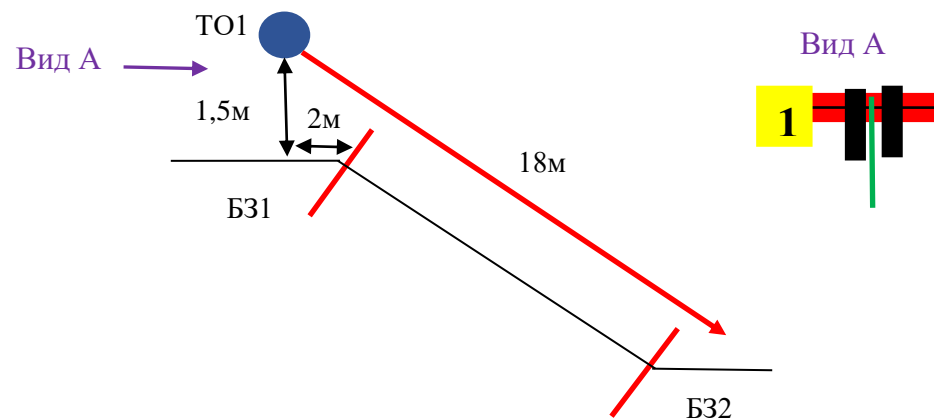
Судейские перила.

ЦС – Б32, КЛ – окончание ОЗ.

ПОД – судейские перила.

Действия: Движение участников по п.7.10

Обратное движение: по п. 7.10 по ПОД.



Расстояние до финиша – 460м.

ФИНИШ